Analyse de l'artificialisation des espaces naturels, agricoles et forestiers

Bilan n+6 après approbation du SCoT

Programme partenarial 2019

Maître d'ouvrage
SCoT du Territoire de Belfort

Support / Format
PDF - 30 pages

Référent / Contact
Caroline PETIT / cpetit@autb.fr
Bruno VIDALIE / bvidalie@autb.fr

Accès public
www.autb.fr/productions

Bilan des espaces artificialisés

Dans le cadre du bilan 6 années après approbation du SCoT, l'AUTB réalise pour le compte du Syndicat Mixte et via l'observatoire de l'artificialisation des espaces naturels, agricoles et forestiers, une analyse des espaces artificialisés.

Réalisée à partir de la dernière photo aérienne, la base de données «artificialisation» créée par l'AUTB est enrichie d'une nouvelle période. Elle permet le calcul et le suivi d'indicateurs entre 2011 et 2017 et reprend pour comparatif la période 2000-2010.

Espaces mutés

Entre densification, artificialisation hors emprise urbaine et renouvellement urbain, 494 ha de foncier sont en mutation entre 2011 et 2017.

Par exemple, la remise en service de la ligne ferrée Belfort/Delle constitue plusieurs hectares réhabilités.

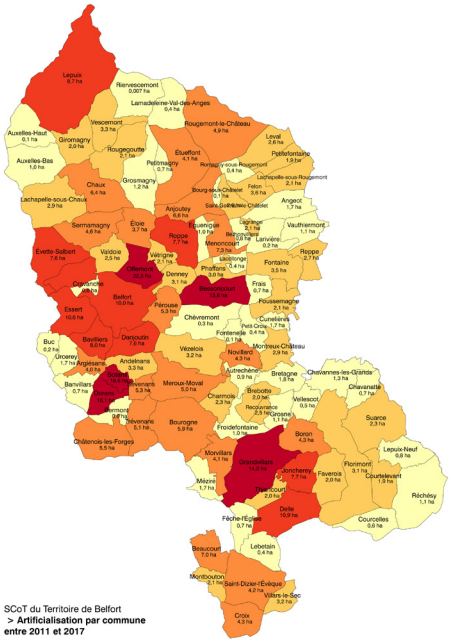

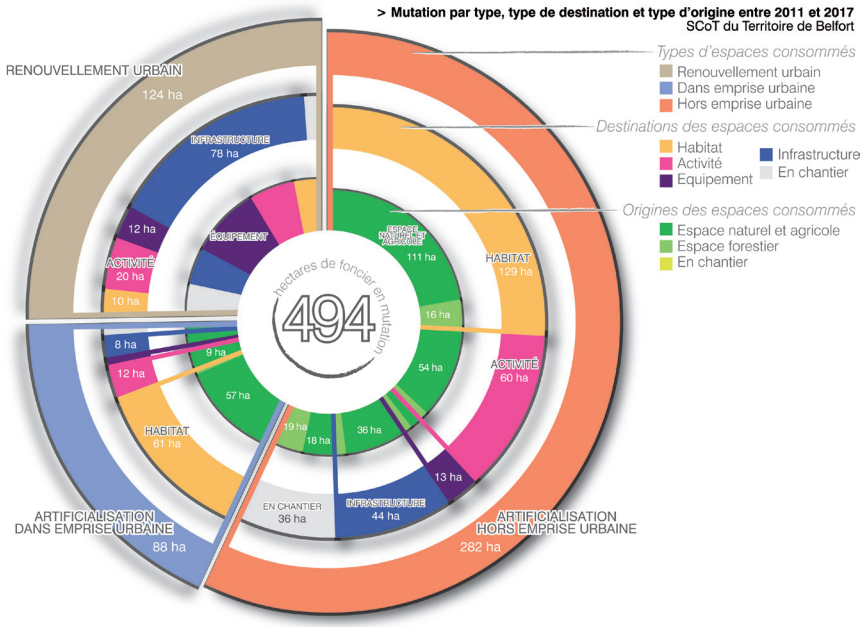

Espaces artificialisés

Au total 370 ha ont été artificialisés entre 2011 et 2017 dans le Territoire de Belfort au profit de 5 catégories d'occupation du sol, dont principalement l'habitat. Par ailleurs, les travaux pour l'échangeur de Sévenans représentent des espaces artificialisés pour des infrastructures hors emprise urbaine.

Nous observons une diminution de moitié de l'artificialisation par rapport à la période précédente (2000-2010). L'artificialisation hors emprise urbaine est prédominante mais tend également à diminuer. Elle suit une logique spatiale, centre-périphérie (la surface artificialisée par commune diminue avec la distance à la ville centre et aux infrastructures).

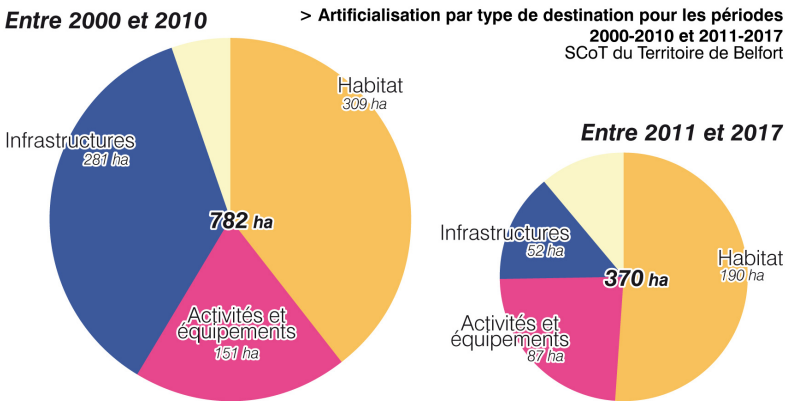

Agence d'Urbanisme du Territoire de Belfort
10 rue Aristide Briand BP 10107 90002 Belfort cedex - 03 84 46 51 51 - contact@autb.fr
www.autb.fr